

Les séquences

- 1- Le bassin d'Aix
- 2- La haute vallée de l'Arc
- 3- Le bassin de St Maximun
- 4- Le plateau de l'Issole
- 5- La vallée de l'Huveaune
- 6- Les bassins Sud Ste Baume
- 7- La vallée du Gapeau
- 8 - Le Sillon Permien Cuers





- 9- La plaine des Maures
- 10- La vallée de l'Argens
- 11 - la vallée du Reyau
- 12- La vallée de la Siagne
- 13- les collines de Grasse
- 14- La vallée du Var



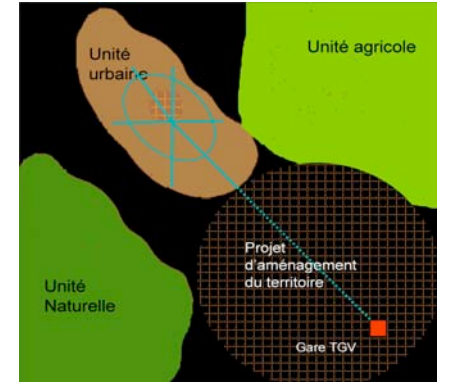
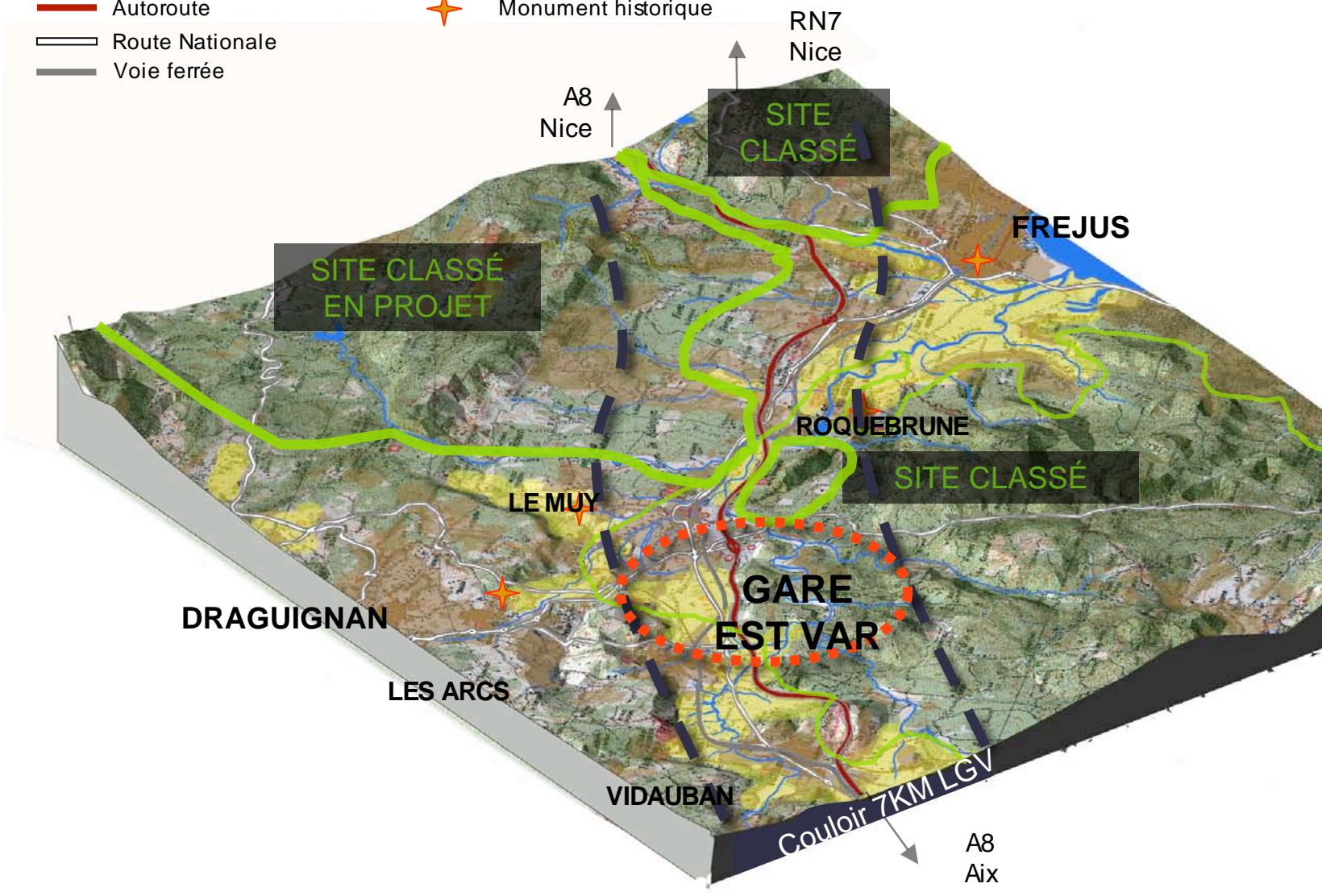


L'Argens avec le site classé de Roquebrune

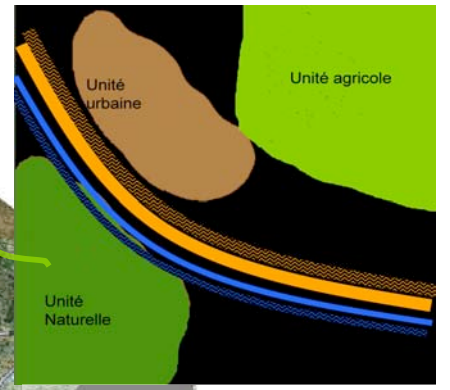
-  Agriculture
-  Urbanisation
-  Emprise du couloir LGV
-  Autoroute
-  Route Nationale
-  Voie ferrée

-  Cours d'eau
-  Zone inondable
-  Protection réglementaire
-  Monument historique

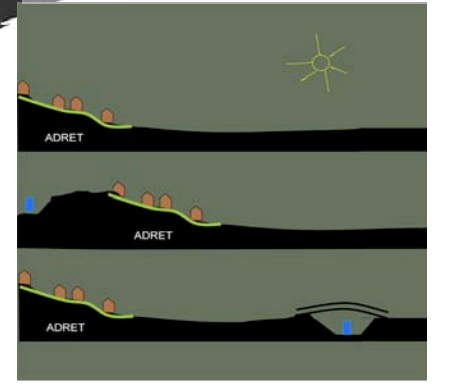
ESTEREL - TANNERON



GARE BARYCENTRE



JUMELAGE D'INFRASTRUCTURES

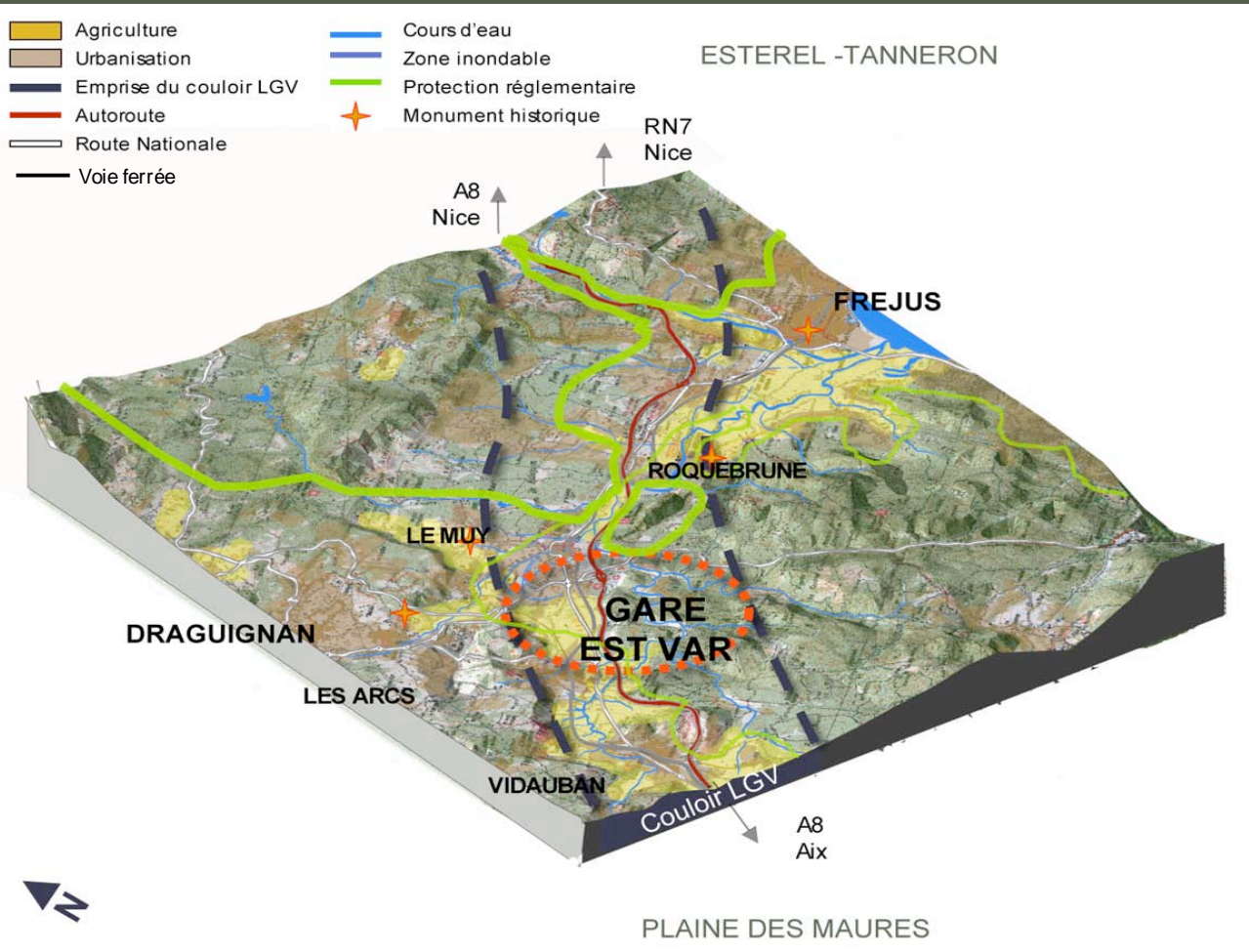


PROTECTION DES HABITATIONS






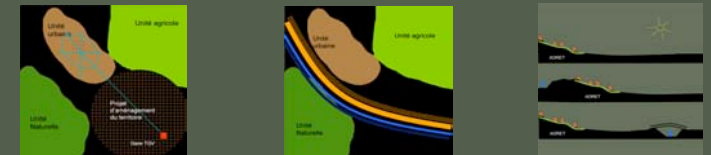
10 - LA VALLÉE DE L'ARGENS



Le village du Muy : une petite unité urbaine



L'Argens : la rivière du Var



Les contraintes :

- L'unité de la vallée et des massifs - PIG, site classé, Natura 2000, ZICO, ZNIEFF, projet de site
- Les cours d'eau et les zones humides (contrat de rivière, champ d'inondation)
- Les unités d'exploitations viticoles (AOC) et de vergers.
- La présence des infrastructures structurantes et de l'urbanisation

Les projets

- recenter l'urbanisation - 2 extensions et réhabilitations de ZA
 - SCOT - Etudes agricoles, paysage, photos
 - Pérennisation de l'agriculture
 - Développement de tourisme doux
- Un nouvel échangeur autoroutier est prévu au Muy

Les enjeux :

- Gare barycentre ou en frange urbaine???
- Protection des unités
- Jumelage d'infrastructures
- Protections des espaces habités