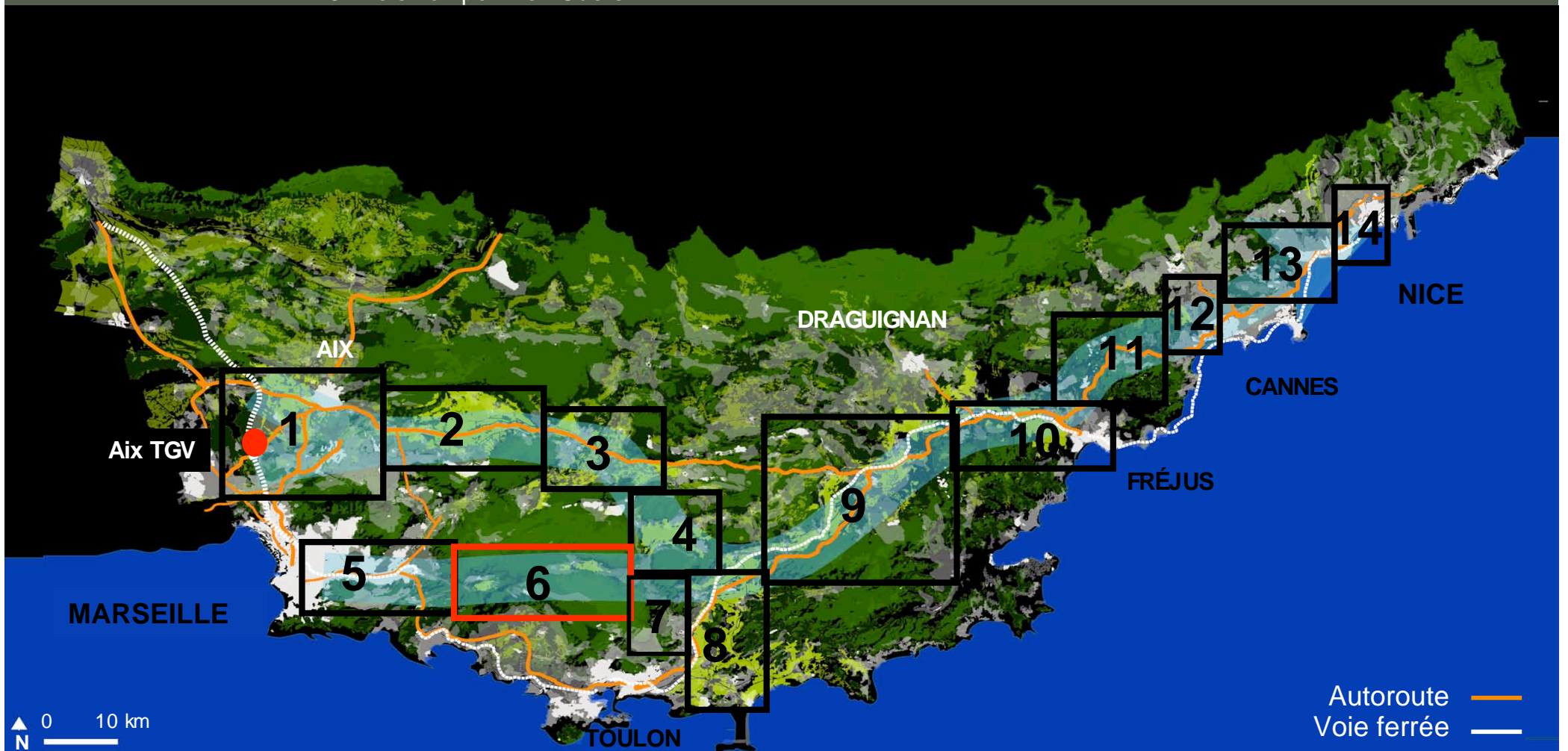


Les séquences

- 1- Le bassin d'Aix
- 2- La haute vallée de l'Arc
- 3- Le bassin de St Maximun
- 4- Le plateau de l'Issole
- 5- La vallée de l'Huveaune
- 6- Les bassins Sud Ste Baume
- 7- La vallée du Gapeau
- 8 - Le sillon permien Cuers

- 9- La plaine des Maures
- 10- La vallée de l'Argens
- 11 - la vallée du Reyau
- 12- La vallée de la Siagne
- 13- les collines de Grasse
- 14- La vallée du Var






Cuges



Signes



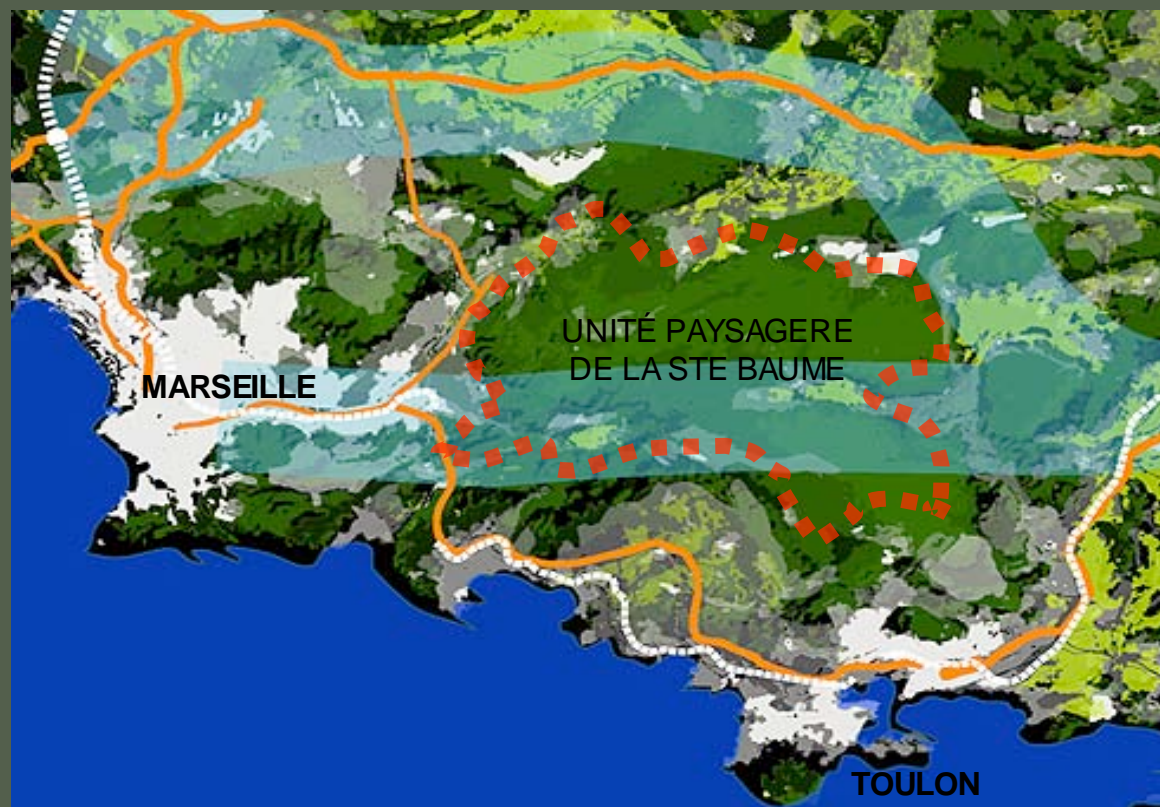
L'unité naturelle de la Ste Baume est définie par son relief et ses constituants



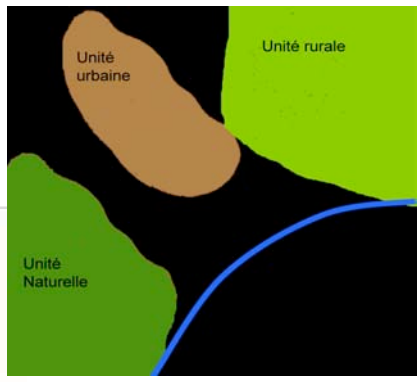
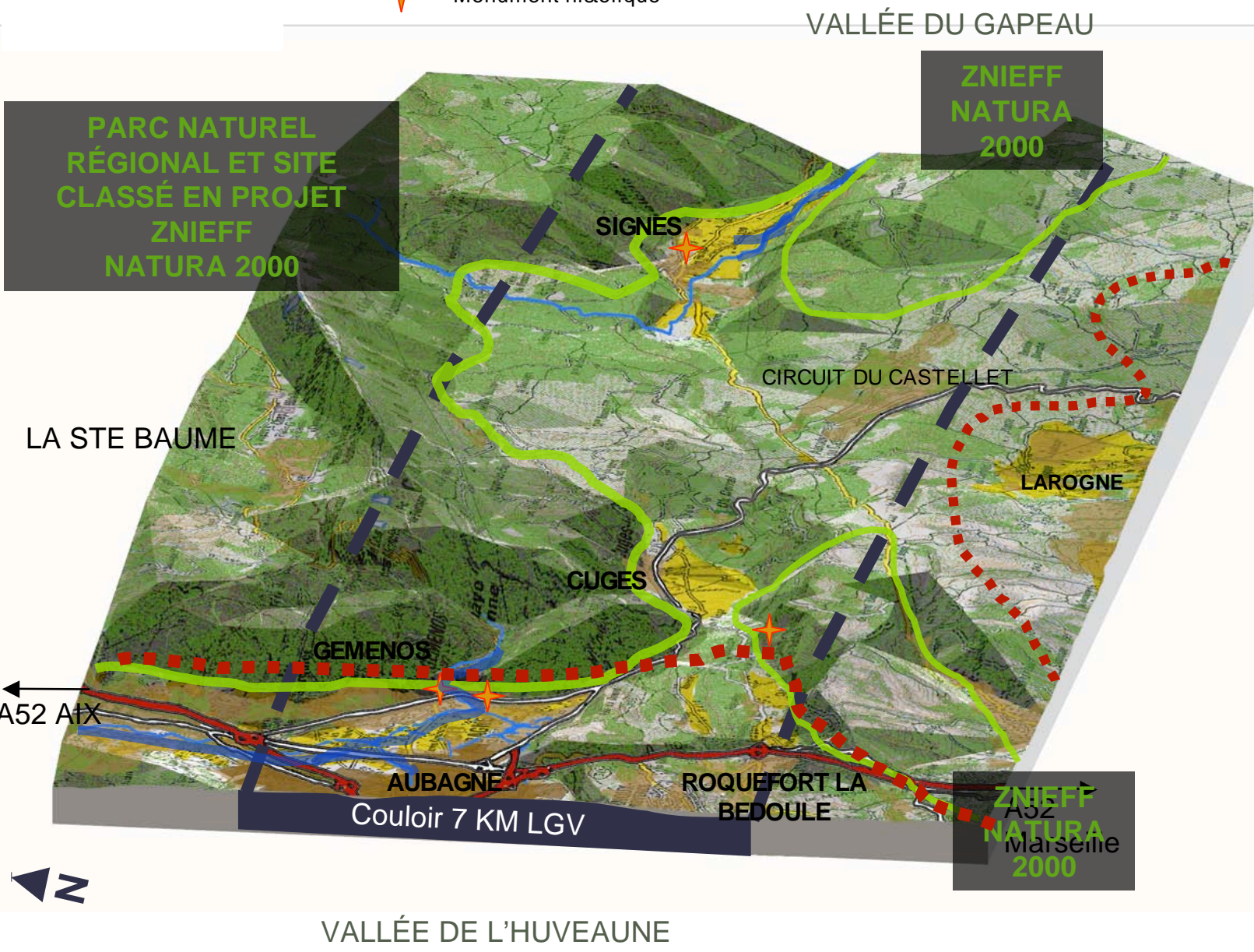
Chaîne de la Ste Baume

Bassin Sud SteBaaume

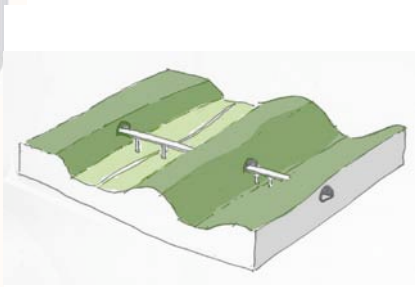
Cirque du Beausset



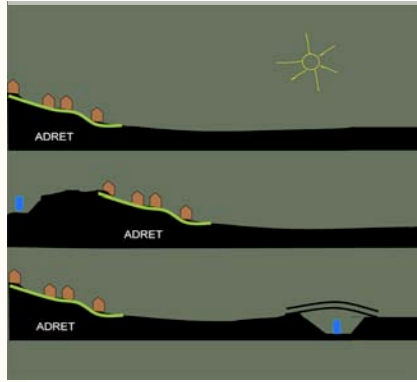
- Agriculture
- Urbanisation
- Emprise du couloir LGV
- Cours d'eau
- Zone inondable
- Protection réglementaire
- Monument historique



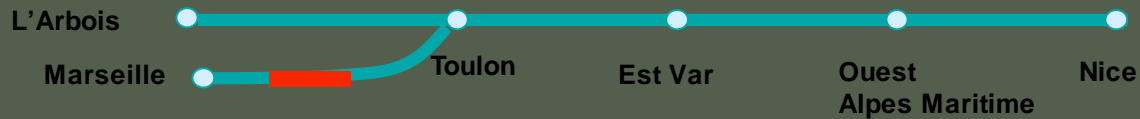
CONTOURNEMENT DES UNITÉS



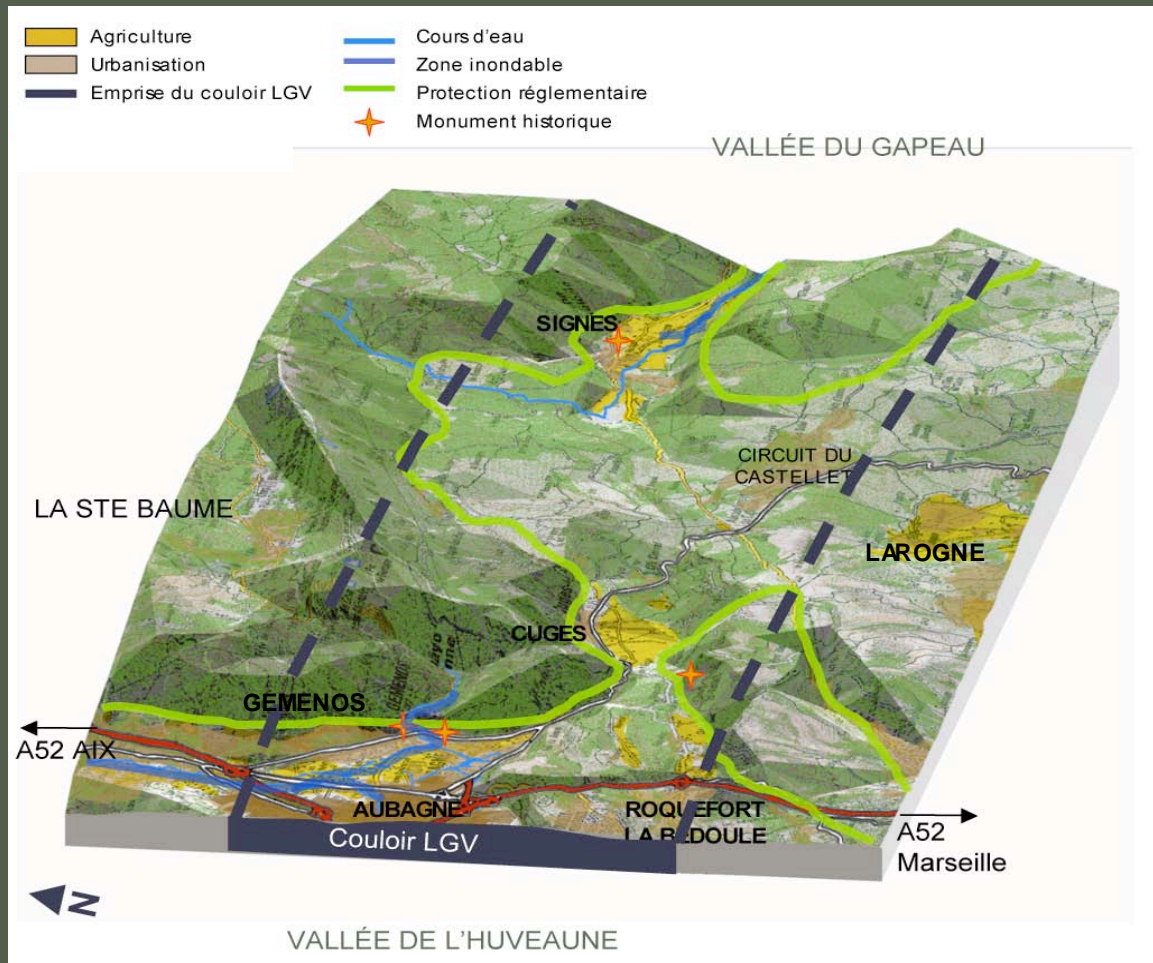
OUVRAGES



PROTECTION DES HABITATIONS



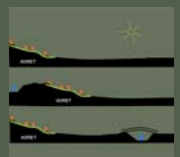

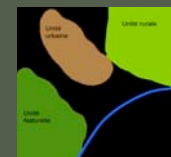
6 - LES BASSINS SUD STE BAUME



Le polje de Cuges : unité agricole -urbaine et naturelle



Signes



Les contraintes :

- L'unité du massif de la Ste Baume - protections (site classé, ZNIEFF, Natura 2000, projet de parc et de site classé)
- Le réseau hydraulique aérien et souterrain
- les unités d'exploitations agricoles de petite échelle
- La présence de l'urbanisation

Les projets

- Centralité villageoise - extension de ZA
- Pérennisation des unités agricoles
- Développement de loisirs "verts"

Les enjeux :

- Contourner l'unité naturelle de la Ste Baume le plus au Sud possible
- L'adaptation topographique - ouvrages
- La protection des espaces habités